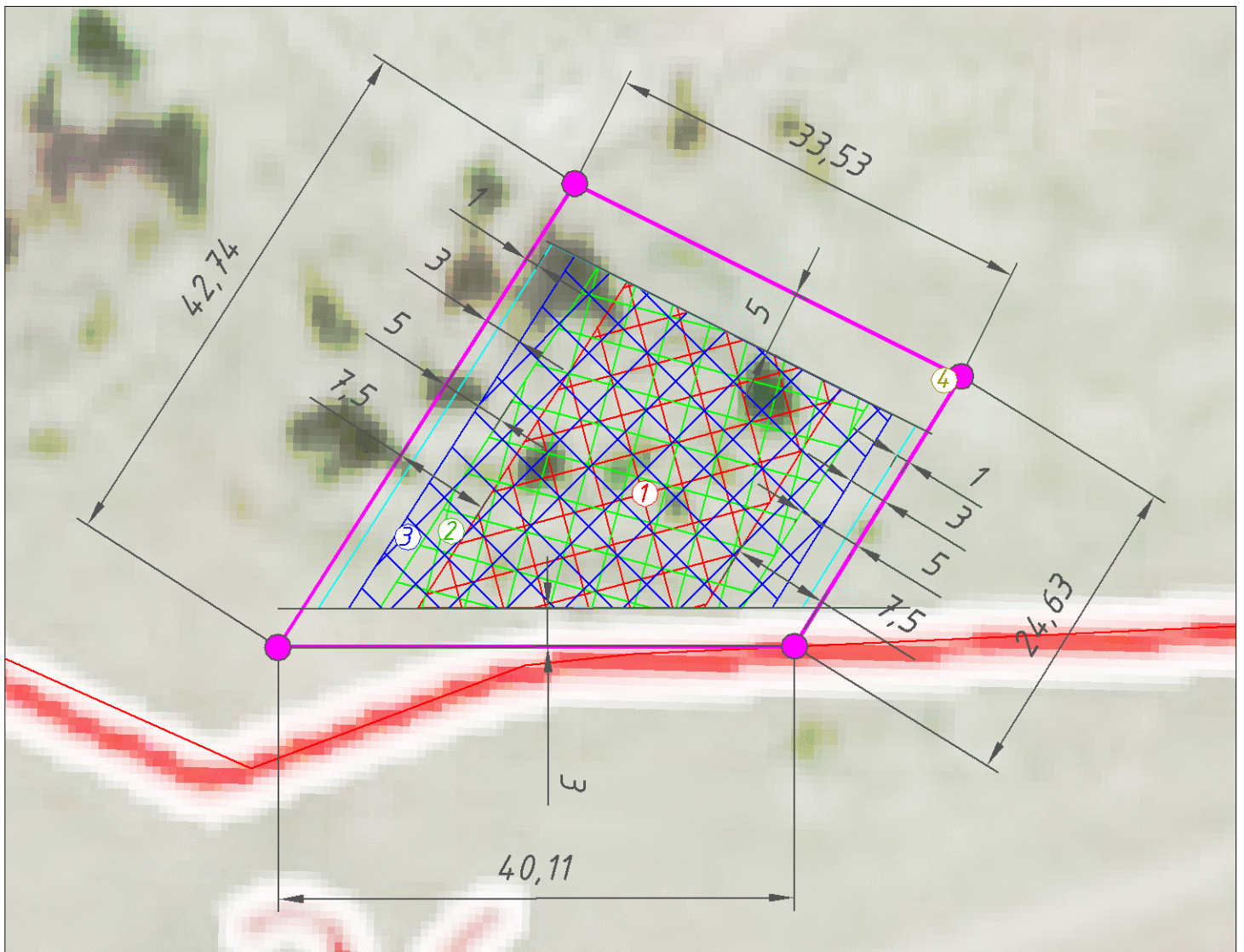
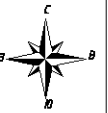





1. Чертеж градостроительного плана





УСЛОВНЫЕ ОБОЗНАЧЕНИЯ :

 - границы участка

 - место допустимого размещения зданий, строений, сооружений IV, V степени огнестойкости зданий классов С2, С3 конструктивной пожарной опасности, общей площадью 468 м²

 - место допустимого размещения зданий, строений, сооружений II, III степени огнестойкости зданий класса С1 конструктивной, пожарной опасности и IV степени огнестойкости зданий класса С0, С1 конструктивной, пожарной опасности, общей площадью 593 м²

 - место допустимого размещения зданий, строений, сооружений I, II, III степени огнестойкости зданий, класса конструктивной пожарной опасности С0, общей площадью 693 м²

 - место допустимого размещения вспомогательных построек с условием соблюдение противопожарных норм СП 4.13130.2013

Градостроительный план земельного участка					
Вологодская область, р-н Сокольский, с/с Пригородный, д. Старково					
К№ 35:26:0106034:34					
Изм.	Кол. уч.	Лист	Ндоп-та	Подпись	Дата
Начальник упр. спец. I кат.	Л.Н.Вавиленко				
	А.А.Мисина				
Чертеж градостроительного плана земельного участка				Масш.	Лист
				1:500	1
				Листов	2
				Управление архитектуры и градостроительства администрации Сокольского муниципального района	